






















































Dwars door de Westhoek 24/04/2016

			km/h	km/h	km/h
			36	38	40
	Aanwijzing	Km	14:30	14:30	14:30
OFFICIEUZE START Katspel - Boezinge					
Boezinge					
LA	⬅️ ●●● Boezingestraat	0,1	14:30	14:30	14:30
RD	⬆️ Richtig Elverdinge	1,34	14:32	14:32	14:32
OFFICIËLE START					
RD	⬆️ Ter hoogte van Reningestraat	0	14:32	14:32	14:32
Elverdinge					
LA	⬅️ Richtig D'Ennetieresplein	1,67	14:35	14:34	14:34
RD	⬆️ ⚠️ Verkeerslichten Veurnseweg	1,72	14:35	14:34	14:34
LA	⬅️ Richtig Sint-Livinusstraat	1,9	14:35	14:35	14:34
RA	➡️ Richtig Vlamertingsestraat	2	14:35	14:35	14:35
RA	➡️ De Cerfstraat	5,48	14:41	14:40	14:40
Vlamertinge					
RD	⬆️ Kasteelweg	6,08	14:42	14:41	14:41
RA	➡️ Poperingseweg	6,49	14:43	14:42	14:41
LA	⬅️ Grote Branderstraat	8,27	14:46	14:45	14:44
RD	⬆️ ⚠️ SPOORWEG	8,39	14:46	14:45	14:44
Verkeerslichten Noorderring			8,40	km	
RD	⬆️ Grote Branderstraat	8,41	14:46	14:45	14:44
RA	➡️ Bellestraat	10,44	14:49	14:48	14:47
LA	⬅️ Dikkebusweg - Ouderdomseweg	12,61	14:53	14:52	14:50
RD	⬆️ Hallebaststraat (oversteken Dikkebusseweg)	15,46	14:58	14:56	14:55
Dikkebus					
LA	⬅️ Hallebaststraat	15,71	14:58	14:56	14:55
RA	➡️ Hallebaststraat - Kerkstraat	16,46	14:59	14:58	14:56
RD	⬆️ Vierstraat (oversteken Kemmelseweg)	18,24	15:02	15:00	14:59
⚠️ Wegversmalling voor voetbalterrein			20,71	km	
Wijtschate					
RD	⬆️ Sint-Medardusplein	21,01	15:07	15:05	15:03
RA	➡️ Wulvergemstraat	21,11	15:07	15:05	15:03
LA	⬅️ Kruisstraat	22,88	15:10	15:08	15:06
Mesen					
RA	➡️ Mesenstraat richting Wulvergem	24,71	15:13	15:11	15:09
Wulvergem					
LA	⬅️ ⚠️ Nieuwkerkestraat	27,63	15:18	15:15	15:13
⚠️ Wegversmalling			27,83	km	
Nieuwkerke					
RA	➡️ Kimmelstraat	29,93	15:22	15:19	15:16
Kimmel					
LA	⬅️ Gremmerslinde	33,23	15:27	15:24	15:21
RA	➡️ Bergstraat richting Kemmeldorp	33,93	15:28	15:25	15:22
LA	⬅️ ●●● Reningelststraat	35,03	15:30	15:27	15:24
De Kljite					
LA	⬅️ Dikkebusstraat N375	37,73	15:35	15:31	15:28
Loker					
RA	➡️ Rodebergstraat	40,33	15:39	15:35	15:32

		TOP 1 Rodeberg				
RA		 Bellestraat	40,93	15:40	15:36	15:33
			42,53	15:43	15:39	15:35
		Wegversmalling (dangerous!!!)		43,93	km	
		Westouter				
LA		 Poperingestraat	44,23	15:45	15:41	15:38
		Reningelst				
RA		Westouterstraat	45,23	15:47	15:43	15:39
RA		Baljuwstraat	47,23	15:50	15:46	15:42
LA		Vlamertingseweg	47,53	15:51	15:47	15:43
RA		Clyttesteenweg	47,73	15:51	15:47	15:43
		De Klijte				
RA		Dikkebusstraat N375	50,73	15:56	15:52	15:48
		Loker				
RA		Rodebergstraat	53,33	16:01	15:56	15:52
		TOP 2 Rodeberg	53,93	16:02	15:57	15:52
RA		 Bellestraat	55,53	16:04	15:59	15:55
		Wegversmalling (dangerous!!!)		56,93	km	
		Westouter				
LA		 Poperingestraat	57,23	16:07	16:02	15:57
		Reningelst				
RA		Westouterstraat	58,23	16:09	16:04	15:59
RA		Baljuwstraat	60,23	16:12	16:07	16:02
LA		Vlamertingseweg	60,53	16:13	16:07	16:02
RA		Clyttesteenweg	60,73	16:13	16:08	16:03
		De Klijte				
RA		Dikkebusstraat N375	63,73	16:18	16:12	16:07
		Loker				
RA		Rodebergstraat	66,33	16:22	16:16	16:11
		TOP 3 Rodeberg	66,93	16:23	16:17	16:12
RA		 Bellestraat	68,53	16:26	16:20	16:14
		Wegversmalling (dangerous!!!)		69,93	km	
		Westouter				
LA		 Poperingestraat	70,23	16:29	16:23	16:17
		Reningelst				
RA		Westouterstraat	71,23	16:30	16:24	16:18
RA		Baljuwstraat	73,23	16:34	16:27	16:21
LA		Vlamertingseweg	73,53	16:34	16:28	16:22
RD		Vlamertingseweg	73,73	16:35	16:28	16:22
RD		Bellestraat	75,13	16:37	16:30	16:24
LA		Grote Branderstraat	77,3	16:41	16:34	16:27
		Verkeerslichten Noorderring		79,33	km	
RD		 SPOORWEG	79,35	16:44	16:37	16:31
RA		Poperingseweg	79,47	16:44	16:37	16:31
LA		Kasteelweg	81,25	16:47	16:40	16:33
RD		De Cerfstraat	81,66	16:48	16:41	16:34
LA		Vlamertingsestraat	82,26	16:49	16:42	16:35
		Elverdinge				
LA		Sint-Livinusstraat	85,74	16:55	16:47	16:40
RA		D'Ennetieresplein	85,84	16:55	16:47	16:40
RD		 Verkeerslichten Veurnseweg	86,02	16:55	16:47	16:41

RA		Boezingestraat	86,07	16:55	16:48	16:41
		Bevoorrading - Supply zone	from	86,27	km (1 km)	
RA		Reningestraat	87,75	16:58	16:50	16:43
Boezinge						
LA		Kapellestraat	89,25	17:00	16:53	16:45
LA		Diksmuidseweg	90,95	17:03	16:55	16:48
RD		 Nog 3 plaatselijke ronden	91,85	17:05	16:57	16:49

Plaatselijke ronden

		Aanwijzing	Km	km/h 36	km/h 38	km/h 40
		Nog 3 plaatselijke ronden	91,85	17:05	16:57	16:49
LA		 Ravestraat	92,39	17:06	16:58	16:50
LA		 Steenstraat	94,39	17:09	17:01	16:53
LA		 Boezingestraat	98,15	17:15	17:07	16:59
RA		 Reningestraat	99,55	17:18	17:09	17:01
LA		 Kapellestraat	101,05	17:20	17:11	17:03
LA		 Diksmuidseweg (Boezingedorp)	102,65	17:23	17:14	17:05
		Nog 2 plaatselijke ronden	103,65	17:24	17:15	17:07
		Nog 1 plaatselijke ronden	115,45	17:44	17:34	17:25
		FINISH	127,25	18:04	17:53	17:42