





































Wegwijzer - Itinéraire

	km +	km -	38 km/h	40 km/h	42 km/h
West-Vlaanderen					
Ieper					
Boezinge					
 Officieuze Start ↑ Diksmuidseweg (N369A), ← Ravestraat	-0.6		10:55	10:55	10:55
 Officiële Start ↑ Ravestraat	0.0	150.2	11:00	11:00	11:00
 ↑ Ravestraat, ← Steenstraat	0.0	150.2	11:00	11:00	11:00
Zuidschote					
← Steenstraat	1.8	148.4	11:03	11:03	11:03
Elverdinge					
 ↑ Steenstraat, ← Boezingestraat	3.2	147.0	11:05	11:05	11:05
 ↑ Steenstraat, ← Boezingestraat	5.3	144.9	11:08	11:08	11:08
 ↑ Boezingestraat	6.4	143.8	11:10	11:10	11:09
Boezinge					
→ Reningestraat, ← Kapellestraat, → Kapellestraat, ← Diksmuidseweg (N369A)	7.1	143.1	11:11	11:11	11:10
 ↑ Diksmuidseweg (N369A)	10.3	139.9	11:16	11:15	11:15
 ↑ Diksmuidseweg (N369A), ← Ravestraat	11.3	138.9	11:18	11:17	11:16
 ↑ Ravestraat, ← Steenstraat	12.0	138.2	11:19	11:18	11:17
Zuidschote					
← Steenstraat	13.7	136.5	11:22	11:21	11:20
Elverdinge					
↑ Steenstraat	15.2	135.0	11:24	11:23	11:22
 ↑ Steenstraat, ← Boezingestraat	17.3	132.9	11:27	11:26	11:25
 ↑ Boezingestraat	18.3	131.9	11:29	11:28	11:26
Boezinge					
→ Reningestraat, ← Kapellestraat, → Kapellestraat, ← Diksmuidseweg (N369A)	19.0	131.2	11:30	11:29	11:27
 ↑ Diksmuidseweg (N369A)	22.2	128.0	11:35	11:33	11:32
 ↑ Diksmuidseweg (N369A), ← Ravestraat	23.2	127.0	11:37	11:35	11:33
 ↑ Ravestraat, ← Steenstraat	12.0	138.2	11:19	11:18	11:17
Zuidschote					
← Steenstraat	13.7	136.5	11:22	11:21	11:20
Elverdinge					
↑ Steenstraat	15.2	135.0	11:24	11:23	11:22
 ↑ Steenstraat, ← Boezingestraat	29.2	121.0	11:46	11:44	11:42
 ↑ Boezingestraat	30.3	119.9	11:48	11:45	11:43
Boezinge					
→ Reningestraat, ← Kapellestraat, → Kapellestraat, ← Diksmuidseweg (N369A)	31.0	119.2	11:49	11:46	11:44
 ↑ Diksmuidseweg (N369A)	34.2	116.0	11:54	11:51	11:49
 ↑ Diksmuidseweg (N369A), ← Ravestraat	35.1	115.1	11:55	11:53	11:50
 ↑ Ravestraat, ← Steenstraat	23.9	126.3	11:38	11:36	11:34
Zuidschote					
← Steenstraat	25.6	124.6	11:40	11:38	11:37
Elverdinge					
↑ Steenstraat	27.1	123.1	11:43	11:41	11:39
 ↑ Steenstraat, ← Boezingestraat	41.1	109.1	12:05	12:02	11:59

Wegwijzer - Itinéraire

	km +	km -	38 km/h	40 km/h	42 km/h
Boezingestraat	42.2	108.0	12:07	12:03	12:00
Boezinge	42.9	107.3	12:08	12:04	12:01
Reningestraat, Kapellestraat, Kapellestraat, Diksmuidseweg (N369A)					
Diksmuidseweg (N369A)	46.1	104.1	12:13	12:09	12:06
Diksmuidseweg (N369A)	47.1	103.1	12:14	12:11	12:07
Diksmuidseweg (N369A), Randweg (N369), Diksmuidseweg (N369)	47.7	102.5	12:15	12:12	12:08
Ieper					
Diksmuidseweg (N369), Diksmuidseweg (N379), Polenlaan (N379), Brugseweg (N379), Kalfvaart (N379), Basculestraat, Frenchlaan, Menensestraat (N8), Grote Markt, Rijselstraat (N336), Oudstrijderslaan (N37B), Dikkebusseweg (N375)	52.7	97.5	12:23	12:19	12:15
Dikkebusseweg (N375)	59.3	90.9	12:34	12:29	12:25
Vlamertinge					
Dikkebusseweg (N375)					
Dikkebus					
Dikkebusseweg (N375)	61.7	88.5	12:37	12:33	12:28
Dikkebusseweg (N375)	63.1	87.1	12:40	12:35	12:30
Heuvelland					
Dikkebusseweg (N375), Reningelststraat (N304)	65.6	84.6	12:44	12:38	12:34
Reningelststraat (N304)	66.0	84.2	12:44	12:39	12:34
Kemmel					
Reningelststraat (N304)	66.7	83.5	12:45	12:40	12:35
Hillie x: De Pingelaar					
Reningelststraat (N304)	67.1	83.1	12:46	12:41	12:36
Reningelststraat (N304) Polenlaan Polenlaan	67.8	82.4	12:47	12:42	12:37
Renners: Marktplein					
Volgers: Lokerstraat, Montebergstraat (terug op parcours)					
Dries					
Bergstraat, Kemmelbergweg	69.0	81.2	12:49	12:44	12:39
Helling / Côte 1: Kemmelberg	70.0	80.2	12:51	12:45	12:40
Klokhofweg Gevaarlijke bocht Kleine Kemmelstraat, Kemmelbergweg, Montebergstraat, Godtschalckstraat, Koenraadstraat, Lettingstraat					
Helling / Côte 2: Monteberg	74.0	76.2	12:57	12:51	12:46
Lettingstraat, Gremmerslinde, Kemmelstraat (N331)					
Wulvergem					
Kemmelstraat (N331), Hooghofstraat	76.3	73.9	13:00	12:54	12:49
Hooghofstraat, Nieuwkerkestraat (N314)	78.9	71.3	13:05	12:58	12:53
Nieuwkerkestraat (N314)	79.1	71.1	13:05	12:59	12:53
Nieuwkerke					
Nieuwkerkestraat (N314)					
Nieuwkerkestraat (N314), Markt (N331), Seulestraat (N331), Dranouterstraat (N322)	81.0	69.2	13:08	13:02	12:56
Dranouterstraat (N322)	82.2	68.0	13:10	13:03	12:57
Dranouter					
Dranouterstraat (N322)	83.2	67.0	13:11	13:05	12:59
Hillie x: Ma Campagne					
Dranouterstraat (N322)	83.6	66.6	13:12	13:05	12:59
Dranouterstraat (N322), Dikkebussestraat (N322)	85.1	65.1	13:14	13:08	13:02

Wegwijzer - Itinéraire

	km +	km -	38 km/h	40 km/h	42 km/h
Loker					
↑ Dikkebussestraat (N322)	86.0	64.2	13:16	13:09	13:03
↑ Dikkebussestraat (N322), ↑ Dikkebussestraat (N375)  ↩ Gildestraat	87.1	63.1	13:18	13:11	13:04
↑ Gildestraat	87.7	62.5	13:19	13:12	13:05
Westouter					
↑ Gildestraat, ↻ Schomminkelstraat, ↻ Rodebergstraat (N372), ↻ Kleine Bergstraat, ↻ Bellestraat (N398), ↻ Woestenhofstraat, ↻ Schomminkelstraat, ↻ Rodebergstraat (N372), ↻ Lijstermolendreef					
Helling / Côte 3: Baneberg					
↻ Rodebergstraat (N372)  ↻ Dikkebussestraat (N375)  ↻ 	91.8	58.4	13:25	13:18	13:11
De Klifte					
↑ Dikkebussestraat (N375)   ↻ ↻ Reningelstraat (N304)	95.3	54.9	13:30	13:23	13:16
↑ Reningelstraat (N304)	95.9	54.3	13:31	13:24	13:17
Kemmel					
↑ Reningelstraat (N304)	96.5	53.7	13:32	13:25	13:18
Hillie x: De Pingelaar					
↑ Reningelstraat (N304)	97.0	53.2	13:33	13:25	13:19
↑ Reningelstraat (N304)    ↻ Polenlaan  ↻ Polenlaan Renners: ↻ Marktplein Volgers: ↻ Lokerstraat, ↑ Montebergstraat (terug op parcours) ↑ Dries	97.7	52.5	13:34	13:27	13:20
↑ Bergstraat, ↻ Kimmelbergweg	98.9	51.3	13:36	13:28	13:21
Helling / Côte 4: Kimmelberg					
↻ Klokhofweg  Gevaarlijke bocht  ↻ Kleine Kimmelstraat, ↻ Kimmelbergweg, ↻ Montebergstraat, ↻ Godtschalckstraat, ↻ Koenraadstraat, ↻ Lettingstraat	99.8	50.4	13:38	13:30	13:23
Helling / Côte 5: Monteberg					
↑ Lettingstraat, ↻ Gremmerslinde,  ↻ Kimmelstraat (N331)	103.9	46.3	13:44	13:36	13:28
↑ Kimmelstraat (N331)  ↻ ↻ Kimmelstraat (N331)	106.4	43.8	13:48	13:40	13:32
↑ Kimmelstraat (N331), ↻ Vierstraat, ↻ Voormezelestraat	107.0	43.2	13:49	13:41	13:33
leper					
Voormezele					
↑ Wijschaatsstraat	112.5	37.7	13:58	13:49	13:41
↑ Wijschaatsstraat, ↻ Voormezeledorp, ↻ ↻ Sint-Elooisweg	113.3	36.9	13:59	13:50	13:42
↑ Sint-Elooisweg, ↻ ↻ Rijselseweg (N366), ↻ Vaartstraat	114.2	36.0	14:00	13:51	13:43
Zillebeke					
↑ Vaartstraat, ↻ Komenseweg, ↻ Zwarteleenstraat,  ↻ Wervikstraat	116.5	33.7	14:04	13:55	13:46
↑ Werviksestraat, ↻ Zandvoordestraat	120.3	29.9	14:10	14:00	13:52
↑ Zandvoordestraat, ↻ Schachteweidestraat	121.1	29.1	14:11	14:02	13:53
↑ Schachteweidestraat, ↻ Maaltestedestraat	123.4	26.8	14:15	14:05	13:56
↑ Maaldestedestraat	123.9	26.3	14:16	14:06	13:57
leper					
↑ Rijselseweg, ↻ ↻ Meenseweg (N8)	124.5	25.7	14:17	14:07	13:58
Zillebeke					
↑ Meenseweg (N8) 	125.3	24.9	14:18	14:08	13:59
Zonnebeke					
↑ Menenstraat (N8)	127.4	22.8	14:21	14:11	14:02

Wegwijzer - Itinéraire

	km +	km -	38 km/h	40 km/h	42 km/h
Geluvelid	129.0	21.2	14:24	14:14	14:04
↑ Menenstraat (N8)					
↑ Menenstraat (N8) ↓ ↓	129.9	20.3	14:25	14:15	14:06
↑ Menenstraat (N8) ↓ ↻ ↑ Menenstraat (N8)	130.9	19.3	14:27	14:16	14:07
Wervik	132.5	17.7	14:29	14:19	14:09
↑ Grote Ieperbaan (N8), ↑ Ieperstraat (N8)					
Geluwe	134.1	16.1	14:32	14:21	14:12
↑ Ieperstraat (N8)					
↑ Ieperstraat (N8), ↑ Sint Denijsplaats, ↑ Vrouwstraat, ↑ Menenstraat (N8)	136.2	14.0	14:35	14:24	14:15
↑ Menenstraat (N8), ↑ Menenstraat (N8) ↓	137.6	12.6	14:37	14:26	14:17
Menen	138.4	11.8	14:39	14:28	14:18
↑ Ieperstraat (N8) ↓ ↓					
↑ Ieperstraat (N8), ↑ Ieperstraat (N8), ↻ Serruysstraat, ↑ Grote Markt - ↑ Kortrijkstraat (N8), ↑ Kortrijkstraat (N8), ↻ Kortrijkstraat (N8)	138.8	11.4	14:39	14:28	14:18
↑ Kortrijkstraat (N8), ↑ Kortrijkstraat (N8), ↑ Kortrijkstraat (N8)	146.7	3.5	14:52	14:40	14:30
Wevelgem	147.5	2.7	14:53	14:41	14:31
↑ Menenstraat (N8) ↓ ↓ ↓ ↓ ↑ Vanackerestraat					
Aankomst	150.2	0.0	14:57	14:45	14:35