




































Dwars door de Westhoek 03/06/2018

				km/h	km/h	km/h
				36	38	40
Aanwijzing			Km	14:30	14:30	14:30
OFFICIEUZE START Katspel - Boezinge						
Boezinge						
LA	↩	Boezingestraat	0,1	14:30	14:30	14:30
RD	↑	Richting Elverdinge	1,34	14:32	14:32	14:32
OFFICIËLE START						
RD	↑	Ter hoogte van Reningestraat	0	14:32	14:32	14:32
Elverdinge						
LA	↩	Richting D'Ennetieresplein	1,67	14:35	14:34	14:34
RD	↑	Verkeerslichten Veurnseweg	1,75	14:35	14:34	14:34
LA	↩	Richting Sint-Livinusstraat	1,93	14:35	14:35	14:34
RA	➔	Richting Vlamertingsestraat	2,03	14:35	14:35	14:35
RD	↑	Richting Vlamertinge	5,45	14:41	14:40	14:40
Vlamertinge						
RD	↑	Kruispunt Poperingseweg	5,79	14:41	14:41	14:40
RD	↑	SPOORWEG	5,84	14:41	14:41	14:41
Gele Vlag - Yellow flag: Vluchtheuvels + Rotonde				6,23	km	
RD	↑	Rondpunt (Noorderring)	6,27	14:42	14:42	14:41
LA	↩	Dikkebusweg - Ouderdomseweg	10,24	14:49	14:48	14:47
RD	↑	Hallebaststraat (oversteken Dikkebusseweg)	13,13	14:54	14:52	14:51
Dikkebus						
LA	↩	Hallebaststraat	13,38	14:54	14:53	14:52
RA	➔	Hallebaststraat - Kerkstraat	14,13	14:55	14:54	14:53
RD	↑	Vierstraat (oversteken Kemmelseweg)	15,91	14:58	14:57	14:56
Wegversmalling voor voetbalterrein				18,38	km	
Wijtschate						
RD	↑	Sint-Medardusplein	18,68	15:03	15:01	15:00
RA	➔	Wulvergemstraat	18,78	15:03	15:01	15:00
WAY OUT						
LA	↩	Kruisstraat	20,55	15:06	15:04	15:03
Mesen						
RA	➔	Mesenstraat richting Wulvergem	22,38	15:09	15:07	15:05
Wulvergem						
WAY IN						
LA	↩	Nieuwkerkestraat	25,3	15:14	15:12	15:10
Wegversmalling				25,5	km	
Nieuwkerke						
RA	➔	Kemmelstraat	27,6	15:18	15:15	15:13
Kemmel						
LA	↩	Gremmerslinde	30,9	15:23	15:21	15:18
WAY OUT						
RA	➔	Bergstraat richting Kemmeldorp	31,6	15:24	15:22	15:19
WAY IN						
LA	↩	Reningelststraat	32,7	15:26	15:23	15:21
De Klijte						

LA	↩	Dikkebusstraat N375	35,4	15:31	15:28	15:25
Loker						
RA	↩	Rodebergstraat	38	15:35	15:32	15:29
WAY OUT						
		 TOP 1 Rodeberg	38,6	15:36	15:33	15:30
RA	↩	 Kleine Bergstraat	39,65	15:38	15:34	15:31
RA	↩	 Bellestraat	40,09	15:39	15:35	15:32
		 Wegversmalling (dangerous!!!)		40,99	km	
Westouter						
RA	↩	... Sulferbergstraat	41,29	15:41	15:37	15:34
Reningelst						
WAY IN						
LA	↩	Goeberg	43,34	15:44	15:40	15:37
RD	↩	Lokerseweg	45,54	15:48	15:44	15:40
RD	↩	Vlamertingseweg	46,16	15:49	15:45	15:41
RA	↩	Clyttesteenweg	46,38	15:49	15:45	15:41
De Klijte						
RA	↩	Dikkebusstraat N375	49,38	15:54	15:50	15:46
Loker						
RA	↩	Rodebergstraat	51,98	15:58	15:54	15:50
		 TOP 2 Rodeberg	52,58	15:59	15:55	15:51
RA	↩	 Kleine Bergstraat	53,63	16:01	15:56	15:52
RA	↩	 Bellestraat	54,07	16:02	15:57	15:53
		 Wegversmalling (dangerous!!!)		54,97	km	
Westouter						
WAY OUT						
RA	↩	... Sulferbergstraat	55,27	16:04	15:59	15:55
Reningelst						
LA	↩	Goeberg	57,32	16:07	16:02	15:58
RD	↩	Lokerseweg	59,52	16:11	16:06	16:01
RD	↩	Vlamertingseweg	60,14	16:12	16:07	16:02
WAY IN						
RA	↩	Clyttesteenweg	60,36	16:12	16:07	16:02
De Klijte						
RA	↩	Dikkebusstraat N375	63,36	16:17	16:12	16:07
Loker						
RA	↩	Rodebergstraat	65,96	16:22	16:16	16:11
		 TOP 3 Rodeberg	66,56	16:23	16:17	16:12
RA	↩	 Kleine Bergstraat	67,61	16:24	16:18	16:13
RA	↩	 Bellestraat	68,05	16:25	16:19	16:14
		 Wegversmalling (dangerous!!!)		68,95	km	
Westouter						
RA	↩	... Sulferbergstraat	69,25	16:27	16:21	16:16
Reningelst						
LA	↩	Goeberg	71,3	16:31	16:24	16:19
RD	↩	Lokerseweg	73,5	16:34	16:28	16:22
RD	↩	Vlamertingseweg	74,12	16:35	16:29	16:23
RD	↩	Vlamertingseweg	74,32	16:36	16:29	16:23
RD	↩	Bellestraat	75,72	16:38	16:31	16:25

 Gele Vlag - Yellow flag: Vluchtheuvels + Rotonde				79,47	km		
Vlamertinge							
RD			Rondpunt (Noorderring)	79,57	16:44	16:37	16:31
RD			SPOORWEG	80	16:45	16:38	16:32
RD			Gezellestraat (richting Elverdinge)	80,05	16:45	16:38	16:32
Elverdinge							
LA			Sint-Livinusstraat	83,8	16:51	16:44	16:37
RA			D'Ennetieresplein	83,9	16:52	16:44	16:38
RD			Verkeerslichten Veurnseweg	84,08	16:52	16:44	16:38
RA			Boezingestraat	84,13	16:52	16:45	16:38
 Bevoorrading - Supply zone				from	84,33	km (1 km)	
RA			Reningestraat	85,81	16:55	16:47	16:40
Boezinge							
LA			Kapellestraat	87,31	16:57	16:50	16:43
LA			Diksmuidseweg	89,01	17:00	16:52	16:45
RD			Nog 3 plaatselijke ronden	89,94	17:02	16:54	16:47

Plaatselijke Ronden

				km/h	km/h	km/h	
Aanwijzing				Km	36	38	40
 Nog 3 plaatselijke ronden				89,94	17:02	16:54	16:47
LA			Ravestraat	90,54	17:03	16:55	16:48
LA			Steenstraat	92,54	17:06	16:58	16:51
LA			Boezingestraat	96,3	17:12	17:04	16:56
RA			Reningestraat	97,7	17:15	17:06	16:58
LA			Kapellestraat	99,2	17:17	17:08	17:01
LA			Diksmuidseweg (Boezingedorp)	100,8	17:20	17:11	17:03
 Nog 2 plaatselijke ronden				101,73	17:21	17:12	17:04
 Nog 1 plaatselijke ronden				113,52	17:41	17:31	17:22
 FINISH				125,31	18:01	17:50	17:40