

# Wegwijzer - Itinéraire

km + km - 36 km/h 38 km/h 40 km/h

## West-Vlaanderen


### Ieper

#### Boezinge

 **Officiële Start** 0.0 77.5 14:15 14:15 14:15  
 Diksmuidseweg (N369A),  Boezingestraat,  Binnenweg,  Binneweg,  Ravestraat

  Ravestraat,  Steenstraat 1.7 75.8 14:18 14:18 14:18

#### Zuidschote


 Steenstraat 3.5 74.0 14:21 14:20 14:20

#### Elverdinge


  Steenstraat,  Boezingestraat 4.9 72.6 14:23 14:23 14:22

  Boezingestraat 7.0 70.5 14:27 14:26 14:26

#### Boezinge

 Reningestraat,  Kapellestraat,  Kapellestraat,  Diksmuidseweg (N369A) 8.1 69.4 14:29 14:28 14:27

  Diksmuidseweg (N369A) 8.8 68.7 14:30 14:29 14:28

  Diksmuidseweg (N369A) 12.0 65.5 14:35 14:34 14:33

#### Einde Ronde 1

 Diksmuidseweg (N369A),  Boezingestraat,  Binnenweg,  Binneweg,  Ravestraat 12.9 64.6 14:37 14:35 14:34

  Ravestraat,  Steenstraat 14.6 62.9 14:39 14:38 14:37

#### Zuidschote

 Steenstraat 16.4 61.1 14:42 14:41 14:40

#### Elverdinge

 Steenstraat 17.8 59.7 14:45 14:43 14:42


  Steenstraat,  Boezingestraat 19.9 57.6 14:48 14:46 14:45

  Boezingestraat 21.0 56.5 14:50 14:48 14:47

#### Boezinge

 Reningestraat,  Kapellestraat,  Kapellestraat,  Diksmuidseweg (N369A) 21.7 55.8 14:51 14:49 14:48

  Diksmuidseweg (N369A) 24.9 52.6 14:57 14:54 14:52

  Diksmuidseweg (N369A) 25.8 51.7 14:58 14:56 14:54

#### Einde Ronde 2

 Diksmuidseweg (N369A),  Boezingestraat,  Binnenweg,  Binneweg,  Ravestraat 27.6 49.9 15:01 14:59 14:56


  Ravestraat,  Steenstraat 29.3 48.2 15:04 15:01 14:59


#### Zuidschote

 Steenstraat 30.8 46.7 15:06 15:04 15:01

#### Elverdinge

 Steenstraat 32.9 44.6 15:10 15:07 15:04

  Steenstraat,  Boezingestraat 33.9 43.6 15:12 15:09 15:06


  Boezingestraat 34.6 42.9 15:13 15:10 15:07

#### Boezinge

 Reningestraat,  Kapellestraat,  Kapellestraat,  Diksmuidseweg (N369A) 37.8 39.7 15:18 15:15 15:12

  Diksmuidseweg (N369A) 38.7 38.8 15:20 15:16 15:13

#### Einde Ronde 3

 Diksmuidseweg (N369A),  Boezingestraat,  Binnenweg,  Binneweg,  Ravestraat 40.5 37.0 15:23 15:19 15:16

  Ravestraat,  Steenstraat 42.2 35.3 15:25 15:22 15:18





















































#### Zuidschote

 Steenstraat 43.7 33.8 15:28 15:24 15:21

#### Elverdinge

 Steenstraat

## Wegwijzer - Itinéraire

	km +	km -	36 km/h	38 km/h	40 km/h
  Steenstraat,  Boezingestraat	45.8	31.7	15:31	15:27	15:24
  Boezingestraat	46.9	30.6	15:33	15:29	15:25
<b>Boezinge</b>	47.5	30.0	15:34	15:30	15:26
 Reningestraat,  Kapellestraat,  Kapellestraat,  Diksmuidseweg (N369A)					
  Diksmuidseweg (N369A)	50.7	26.8	15:40	15:35	15:31
 <b>Einde Ronde 4</b>	51.6	25.9	15:41	15:37	15:32
 Diksmuidseweg (N369A),  Boezingestraat,  Binnenweg,  Binneweg,   Ravestraat					
  Ravestraat,  Steenstraat	53.4	24.1	15:44	15:39	15:35
<b>Zuidschote</b>	55.1	22.4	15:47	15:42	15:38
 Steenstraat					
<b>Elverdinge</b>	56.6	20.9	15:49	15:44	15:40
 Steenstraat					
  Steenstraat,  Boezingestraat	58.7	18.8	15:53	15:48	15:43
  Boezingestraat	59.8	17.7	15:55	15:49	15:45
<b>Boezinge</b>	60.5	17.0	15:56	15:50	15:46
 Reningestraat,  Kapellestraat,  Kapellestraat,  Diksmuidseweg (N369A)					
  Diksmuidseweg (N369A)	63.7	13.8	16:01	15:56	15:51
 <b>Einde Ronde 5</b>	64.6	12.9	16:03	15:57	15:52
 Diksmuidseweg (N369A),  Boezingestraat,  Binnenweg,  Binneweg,   Ravestraat					
  Ravestraat,  Steenstraat	66.3	11.2	16:06	16:00	15:55
<b>Zuidschote</b>	68.1	9.4	16:08	16:02	15:57
 Steenstraat					
<b>Elverdinge</b>	69.5	8.0	16:11	16:05	15:59
 Steenstraat					
  Steenstraat,  Boezingestraat	71.6	5.9	16:14	16:08	16:02
  Boezingestraat	72.7	4.8	16:16	16:10	16:04
<b>Boezinge</b>	73.4	4.1	16:17	16:11	16:05
 Reningestraat,  Kapellestraat,  Kapellestraat,  Diksmuidseweg (N369A)					
  Diksmuidseweg (N369A)	76.6	0.9	16:23	16:16	16:10
 <b>Aankomst</b>	77.5	0.0	16:24	16:17	16:11